TRAVESIA DEL HAJAR ORIENTAL

01/11/2027 - 06/11/2027

Un itinerario original para cruzar el macizo montanoso del Hajar Oriental del Wadi Tiwi al Wadi Bani Khalid caminando. En la meseta, un dia en coche para descubrir oases reconditos. Al primer y ultimo dia, 2 caminatas acuaticas esplendidas!

Nivel 4	Viajes que pueden incluir caminatas deportivas (hasta 1200m de desnivel positivo), caminatas aquaticas, y canyoning facil.
Duracion	6 Dia
SALIDA	01/11/2027 @ 08:00 AM We can pick up you from your hotel anywhere in Muscat
TERMINA	06/11/2027 @ 06:00 PM We can drop you to your hotel anywhere in Muscat or at the airport
	1 Noches en alojamientos (Hotel, Casa de huespedes, Lodge, etc...) 2 Noches acampando en la naturaleza (con tiendas, colchones, esteras, vajilla, equipo para cocinar), confortable (pero sin banos) con el suporte de vehiculos. Ud. tiene que montar la tienda por si mismo, mientras que organizamos el acampamento collectivo. 2 Noches en la casa de los habitantes, a veces con conforte rustico
Precio por persona	**550 OMR (1440 USD) ****
GRUPO DE	**3 A 7 ****
**** SUPLEMENTO GRUPO PEQUEÑO**	Podemos confirmar la salida con menos participantes si Utds. aceptan pagar un suplemento : - con 2 participantes 550 + 210 = 760 OMR (1990 USD) por persona. Si finalmente alcanzamos 3 participantes, por supuesto el suplemento no se aplica y el precio queda 550 OMR (211 USD) por persona.
Viaje guiado en	English
Guia	

Itinerario	Wadi Al Arbeyeen - Wadi Tiwi - Meseta del Hajar Oriental - Wadi Bani Khalid

Mapa general del itinerario

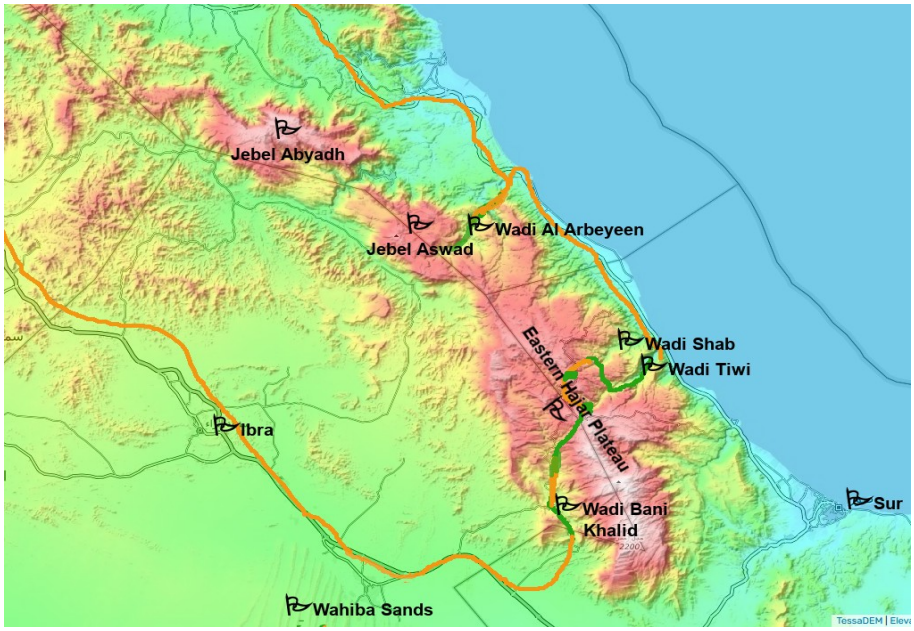

Nota sobre la transportacion del equipaje	Tenemos vehiculos ; asi su equipaje esta siempre transportado por coche. Mientras caminatas Ud. solo debe traer una mochilla ligera con el necesario para el dia.

DIA 1

01/11/2027 *- Lunch - Dinner*

Traslado a Wadi Al Arbeyeen (1 hora 30 - 120 Km)

Wadi Al Arbeyeen

Caminata acuatica en el Wadi Al Hail (7 horas)

Partimos de la ultima población del valle. Justo bajo al pueblo, donde se acaba la pista ya hay una piscina natural hermosísima y se puede saltar de unos 5 metros. Caminamos primero en el palmar sobre el falaj (canal de irrigación), y luego encontramos un rió. Caminamos en el agua ente los bloques. El barranco se pone mas estrecho y debemos nadar en varias piscinas. Al final encontramos una piscina larga con bloques grandes y una cascada. Regresamos por el mismo camino.

- Canyoning Nivel 1 *

- Tiempo de marcha : 4 a 6 horas

Acampamos al pie de las montanas

Acampamos en una meseta al pie de montana muy hermosas y con vistas panoramicas

Tienda de Campana individual



DIA 2

02/11/2027

Breakfast - Lunch - Dinner

Traslado a Tiwi (0 hora 30 - 60 Km)

Wadi Tiwi

Caminata en Wadi Tiwi (6 horas)

Una caminata muy hermosa : recorrimos todo el wadi hasta el ultimo pueblo. Caminamos sobre todo en los jardines sobre el falaj (canal de irrigacion) o sobre senteros, a veces en el cauce del rio por rocas grandes, y unos trozos cortos en la pista. Travesamos varios pueblos. Cuando alcanzamos el ultimo pueblo, podemos ir a banarnos en el barranco ubicado en medio de los jardines del pueblo

- Senderismo Nivel 3 *

- Tiempo de marcha : 4 a 5 horas

- Desnivel : +300m/-50m | Distancia recorrida ~6km

Noche en una casa privada

Anochemos en el majilis (cuarto para invitados) de una casa privada en el pueblo. Dormimos todos en la misma pieza y tenemos nuestro propio cuarto de bano. La cena y el desayuno estan preparado por gente del publo. Es una suerte de poder anochecer en un pueblo tradicional pero tambien nos pide esfuerzos en nuestro comportamiento enfrente de la gente que vive aqui.

Dormitory Room

desayuno & cena en el alojamiento



DIA 3

03/11/2027

Breakfast - Lunch - Dinner

Meseta del Hajar Oriental

✔ **Caminata hacia una oase del Hajar Oriental (7 horas)**

Caminamos hacia arriba rodeando los acantilados que nos dominan. Las vistas sobre el valle son estupendas. Tambien hay vistas al mar. Llegamos en la meseta arida y seguimos caminando para alcanzar otro valle importante. Bajamos en ese gran barranco para alcanzar un sorprendiente oasis verde en la ladera de la montana, con bonitas vistas.

- Senderismo Nivel 4 *
- Tiempo de marcha : 5 a 6 horas
- Desnivel : +1000m/-500m | Distancia recorrida ~11km

♨♨♨ **Pasamos la noche en el pueblo**

Segun la organisacion de nuestros anfitriones, pasamos la noche en el majilis de la mesquita del pueblo o en una casa privada. Ya que ahora muy poca gente viviendo siempre en el pueblo, los habitantes aceptan alquilarnoslo. El lugar es muy bonito, en medio de los jardines, y tenemos banos. Si nuestros anfitriones estan en el pueblo, nos acogen en su casa, muy rustica, pero con vista estupenda sobre la valle. Una ropa y un comportamiento decentes son necesarios…

Camping

DIA 4

04/11/2027

Breakfast - Lunch - Dinner

Meseta del Hajar Oriental

Caminata corta hacia la oase al fondo del valle (2 horas)

Caminamos desde un pueblo a flanco de montana hacia la oase que devisamos abjo en el valle. El camino por los acantilados ofrece vistas hermosas. Y la llegada en la oase esta estupenda : es una de las oases mas bonitos de Oman, a pesar de que no sea muy famosa.

- Senderismo Nivel 2 *
- Tiempo de marcha : 1 a 2 horas
- Desnivel : +0m/-200m | Distancia recorrida ~2km

Traslado a una oasis del Hajar Oriental (2 horas 30 - 60 Km)

Meseta del Hajar Oriental

Paseo en un oasis de montana (3 horas)

Desde el fin de la carretera bajamos a un pueblo ubicado en un entorno estupendo : bajo un acantilado muy alto y en la entrada de un barraco que tiene medidas de gigantes. Es un lugar muy lejo y salvaje. Tambien podemos banarnos en las primeras pisinas del barranco.

- Paseo Nivel 1 *
- Tiempo de marcha : 1 a 2 horas
- Desnivel : +100m/-100m

Acampamos en la montana

Acampamos en una altura de 1000m

Tienda de Campana individual

DIA 5

05/11/2027

Breakfast - Lunch - Dinner

Traslado a un pueblito de pastores del Hajar Oriental (0 hora 30 - 10 Km)

Meseta del Hajar Oriental

caminata de la meseta a Wadi Bani khalid (9 horas)

Partimos de la meseta arida y empezamos a bajar hacia Wadi Bani Khalid. Las vistas son muy hermosas pero la bajada es muy larga. La llegada es tan hermosa como sorprendiente : despues de la montana seca y rocosa, divisamos un valle muy verde! Evidamente antes de ir a los coches que nos esperan tomamos tiempo para banarnos en las pisinas de agua turquesa.

- Senderismo Nivel 5 *
- Tiempo de marcha : 6 a 8 horas
- Desnivel : +300m/-1700m

Traslado a Wadi Bani Khalid (0 hora 20 - 20 Km)

Casa de huespedes en Wadi Bani Khalid

Standard Room
desayuno & cena en el alojamiento

DIA 6

06/11/2027 *Breakfast - Lunch -*

Wadi Bani Khalid

✔ **Caminata acuatica en el Wadi Al Hwir (5 horas)**

Una caminata acuatica facil en unos de los wadis mas hermosos de Oman. Partimos de un oasis. Cruzamos el palmar exuberante para alcanzar la entrada del canon. Caminamos entre los bloques hasta que lleguemos a 2 piscinas con cascadas. aquí podemos saltar de unos 10 metros. Seguimos entre bloques y en el agua hasta que encontremos piscinas largas que debemos cruzar nadando. Por fin se ensancha el valle y descubrimos otro oasis que cruzamos para llegar al pueblo.

- Canyoning Nivel 1 *
- Tiempo de marcha : 3 a 5 horas
- Desnivel : +0m/-200m | Distancia recorrida ~5km

Traslado a Matrah (3 horas - 280 Km)

	Nivel de dificuldad Senderismo & Paseo
Nivel 1	Ninguna dificuldad. Paseos faciles y accesibles a cualquier que camina ocasionalment
Nivel 2	Caminatas faciles con un desnivel que no supera los 300 metros y que no presentan dificuldad
Nivel 3	Caminatas con un desnivel de 300 a 800 metros. Accesible a cualquier que esta acostumbrado a caminar en la montana
Nivel 4	Caminatas con un desnivel de 800 a 1100 metros. Para caministas deportivos
Nivel 5	Caminatas largas con un desnivel superior a 1000 metros y que pueden incluir pasajes que necesitan el uso de los manos
	Nivel de dificuldad Barranquismo y Caminata aquatica
	Esta actividad necesita saber nadar por lo menos 100 metros
Nivel 1	Caminata aquatica que no requiere nigun salto mandatorio ni rapel
Nivel 2	Barranquismo facil y corto con saltos de menos de 3 metros que tambien se pueden evitar bajando en rapel
Nivel 3	Barranquismo con saltos de unos metros y rapel poco tecnico
Nivel 4	Banrranquismo con saltos que pueden ser un poco alos y rapeles tecnicos en cascadas. Bajadas que pueden durar mas de 5 horas